

भारत सरकार
Government of India
केन्द्रीय जल आयोग
Central Water Commission
बाढ़ पूर्वानुमान प्रबोधन निदेशालय
Flood Forecast Monitoring Directorate

Tele : 011-29583829, 29583545


e-mail : fmdte@nic.in, fmcwc@gmail.com

भू तल, विन 7, पश्चिमी खण्ड-2,
रामाकृष्ण पुरम, नई दिल्ली-110066


विषय : दिनांक 10/08/2024 की समाचार की कतरन (News Clippings) प्रस्तुत करने के सम्बन्ध में ।

मानसून/ बाढ़ सम्बन्धी समाचारों की कतरन (News Clippings) अवलोकन हेतु प्रस्तुत हैं :

सलंगन : उपरोक्तानुसार


12/08/2024
(सहायक निदेशक) EAD (HM)

उपनिदेशक



12/08/2024

निदेशक (बा.प.प्र.)



दिल्ली के कर्तव्य पथ पर सुहावने मौसम का आनंद लेती युवतियां।

● राज के राज



दक्षिणी दिल्ली में शुक्रवार शाम भारी बारिश के बाद जलभराव होने से लगा भीषण जाम।

● सोनू मेहता

मयूर विहार क्षेत्र में सबसे ज्यादा 37.5 मिलीमीटर बरसे बादल, पानी भरने से वाहनों को डायवर्ट किया बारिश ने दिलाई राहत, जाम बना आफत



नई दिल्ली, प्रमुख संवाददाता। राजधानी में शुक्रवार को दिनभर लोगों को गर्मी और उमस का सामना करना पड़ा, लेकिन शाम के समय कई इलाकों में जमकर बारिश हुई। इससे तापमान में गिरावट आई और मौसम सुहाना हो गया। वहीं, सड़कों पर जलभराव होने से जाम लग गया। इससे वाहन चालकों को परेशानी का सामना करना पड़ा।

दिल्ली के ज्यादातर हिस्सों में सुबह से ही बादलों की आवाजाही लगी हुई थी, लेकिन शाम के चार बजे के बाद मौसम में बदलाव दिखाई देने लगा। घने बादल छाने से कई जगहों पर तेज बारिश हुई। दिल्ली के मयूर विहार क्षेत्र में शाम को साढ़े पांच बजे तक सबसे ज्यादा 37.5 मिलीमीटर बारिश रिकॉर्ड की गई है। रिज क्षेत्र में 11.3 मिलीमीटर बारिश दर्ज की गई। इस दौरान हवा की रफ्तार भी 30 से 40 किलोमीटर प्रति घंटे तक की रही।

यहां रफ्तार थमी

सुबह 7:45 बजे

1441 जगहों पर
जाम रहा

सुबह 8:45

1303 स्थानों पर
ट्रैफिक प्रभावित

सुबह 10:00

275 स्थानों पर
यातायात रुका

1015.9 किलोमीटर सड़कों पर वाहन रेंगते रहे

917.8 किलोमीटर सड़कों पर समस्या रही

184.2 किलोमीटर सड़कों पर चालक रहे परेशान



जलभराव से बनी दिक्कत

राजधानी के कई इलाकों में शुक्रवार शाम बारिश हुई, जिसके चलते जलभराव होने से जगह-जगह जाम लग गया। स्थिति बिगड़ती देखकर वाहनों को दूसरे रास्तों पर डायवर्ट किया गया। देर रात तक कई प्रमुख मार्गों पर वाहन रेंगते नजर आए। बारिश के चलते आनंद पर्वत इलाके में रोहतक रोड पर पानी भर गया। इससे आनंद पर्वत टी-पाइंट से वाहनों को सराय रोहिल्ला और इंदरलोक होते हुए पंजाबी बागी की तरफ भेजा गया। उधर, नजफगढ़ के फिरनी रोड पर भी ढांसा और बहादुरगढ़ बस स्टॉप के समीप जलभराव हुआ। यहां से भी निकलने में काफी परेशानी का सामना करना पड़ा।

दो दिन येलो अलर्ट रहेगा

दिल्ली की मानक वेधशाला सफदरजंग में दिन का अधिकतम तापमान 34.8 डिग्री सेल्सियस रिकॉर्ड किया गया, जो सामान्य से एक डिग्री ज्यादा है। न्यूनतम तापमान 26.6 डिग्री सेल्सियस रहा, जो इस समय का सामान्य तापमान है। मौसम विभाग का अनुमान है कि अगले दो दिन भी दिल्ली के अलग-अलग इलाकों में हल्की से मध्यम बारिश हो सकती है। मौसम विभाग ने अगले दो दिनों के लिए येलो अलर्ट जारी किया है। येलो अलर्ट मौसम बिगड़ने की संभावना को देखते हुए जारी किया जाता है। मुख्य मकसद लोगों को सतर्क करना होता है।

तीन साल बाद सबसे साफ हवा का दौर

नई दिल्ली। दिल्ली तीन वर्ष बाद सबसे ज्यादा साफ हवा में सांस ले रही है। दिल्ली में शुक्रवार को लगातार 13वें दिन वायु गुणवत्ता सूचकांक 100 से नीचे यानी संतोषजनक श्रेणी में रहा। अगले चार दिनों तक वायु गुणवत्ता के इसी श्रेणी में बने रहने की संभावना है। इससे पहले सितंबर 2021 में लगातार 20 दिनों तक वायु गुणवत्ता सूचकांक 100 अंक से नीचे रहा था। दिल्ली की हवा पर बारिश का असर साफ दिख रहा है। इस बार दिल्ली में मध्यम और भारी बारिश की घटनाएं तो कम हुई हैं, लेकिन लगभग हर दिन कहीं न कहीं हल्की-फुल्की बारिश हो रही है। इसके चलते प्रदूषक कण काफी हद तक साफ हो गए।

दिल्लीवालों ने इस दौरान स्वच्छ हवा में सांस

2024	28 जुलाई - 09 अगस्त	13 दिन (जारी)
2023	05 जुलाई - 17 जुलाई	13 दिन
2022	23 जुलाई - 02 अगस्त	11 दिन
2021	07 सितंबर - 26 सितंबर	20 दिन

इस समय अवधि में दिल्ली का वायु गुणवत्ता सूचकांक 100 अंक से नीचे रहा। 100 अंक तक एक्वआई को संतोषजनक श्रेणी में रखा जाता है।

The Times of India 10/08/2024

Expect a rainy weekend, 'yellow alert' sounded

TIMES NEWS NETWORK

New Delhi: Several parts of Delhi saw intense rain accompanied by strong winds on Friday evening.

The rain is likely to continue over the weekend. India Meteorological Department has sounded a 'yellow' alert (be aware).

The maximum rainfall was logged at SPS Mayur at 66mm. This was between 8.30am and 8.30pm. Of the total rainfall logged here, 37.5mm was from 2.30pm to 5.30pm and 28 mm between 5.30pm and 8.30pm.

Between 8.30am and 5.30pm, Safdarjung logged 3.4mm. Delhi University got 11.5mm, Ridge 11.3mm, and Lodhi Road 8.6mm till 5.30pm.

Later, the evening showers drove the total rainfall up — Safdarjung recorded 17.4mm, Palam 30.1mm and Najafgarh 39mm till 8.30pm on Friday.

A Met official said: "A cyclonic circulation lies over southeast Uttar Pradesh and its neighbourhood. Another cyclonic circulation lies over northeast Rajasthan and its neighbourhood. The monsoon trough is active and near its normal position at the mean sea level. Under the influence of these weather systems, widespread rainfall is likely over the weekend."

The IMD said: "Fairly widespread to widespread light/moderate rainfall is very likely over Himachal Pradesh, Uttarakhand and east Rajasthan; scattered to fairly widespread rainfall over Jammu-Kashmir, Uttar Pradesh, Punjab, Haryana-Chandigarh-Delhi, and west Rajasthan during the week."

The rain intensity may reduce on Monday. There are chances of light showers on Aug 12 and 13. IMD has predicted another spell of light to moderate rain on Aug 14 and 15.

The Met department said light to moderate rain may cause minor traffic disruptions on roads, increase chances of vehicle accidents and water accumulation in low-lying areas.

"Check for traffic congestion on your route before leaving for your destination. Follow any traffic advisories that are issued in this regard," IMD said.

The maximum temperature on Friday rose to 34.8 degrees Celsius, one degree above normal. The relative humidity oscillated between 68% and 100%. The minimum temperature was 26.6 degrees

Celsius. The maximum temperature is expected to hover around 32-33 degrees Celsius over the next few days.

Rain and strong winds kept Delhi's air quality in the lower end of the satisfactory category with an AQI of 60 on Friday. It was 53 a day earlier.

After the rainfall on Friday evening, a few areas saw waterlogging and traffic disruption. The PWD control room said it got 10 calls about flooding and most of the problems were resolved soon.

In a few areas near Anand Parbat and Mundka, the road stretches were flooded for a few hours, but quick response teams were clearing the areas, a PWD official said, adding that underpasses remained clear of waterlogging.

MCD reported that it got 15 calls from Sonia Vihar, Mahavir Enclave in Palam, Kamla Nagar and Tagore Garden.



EVENING SHOWER

नवभारत टाइम्स 10/08/2024

15 अगस्त तक दिल्ली में जारी रहेगी बारिश

Tarun Rawat



बारिश के चलते 23 जगहों पर जलभराव

शुक्रवार को सुबह में रिमझिम तो शाम को कुछ जगहों पर भारी बारिश हुई

■ विशेष संवाददाता, नई दिल्ली

सुबह और शाम के समय राजधानी में शुक्रवार को बारिश हुई। सुबह के समय रिमझिम तो शाम को कुछ जगहों पर भारी बारिश हुई। दो दिनों के लिए अब येलो अलर्ट जारी किया गया है। वहीं इस बार 15 अगस्त पर भी बारिश का येलो अलर्ट जारी किया गया है। यानी 15 अगस्त पर भी हल्की से मध्यम बारिश हो सकती है।

शुक्रवार को सुबह की शुरुआत रिमझिम बारिश से हुई। 10 बजे के आसपास तेज धूप निकल आई। हालांकि धूप बहुत देर तक टिक नहीं सकी। इसकी वजह से अधिकतम तापमान 34.8 डिग्री रहा। यह सामान्य से

एक डिग्री अधिक रहा। वहीं न्यूनतम तापमान 26.6 डिग्री रहा। यह सामान्य है। हवा में नमी का स्तर 68 से 100 प्रतिशत तक रहा। सुबह साढ़े आठ से शाम साढ़े पांच बजे तक सफदरजंग में 3.4 एमएम बारिश हुई। पालम

दो दिनों के लिए जारी किया गया येलो अलर्ट

में इस दौरान 0.5 एमएम, लोदी रोड में 8.6 एमएम, रिज में 11.3 एमएम, आया नगर में 1.3 एमएम, DU में 11.5 एमएम, पूसा में 4.5 एमएम, नजफगढ़ में 1.5 एमएम, पीतमपुरा में 4.5 एमएम और मयूर विहार में 3.8 एमएम बारिश हुई।

पूर्वानुमान के अनुसार आज बादल छाए रहेंगे। हल्की से मध्यम बारिश की संभावना है। अधिकतम तापमान 33 और न्यूनतम 27 डिग्री रह सकता है।

■ प्रस, नई दिल्ली: शुक्रवार शाम बारिश के चलते कुल 23 जगहों से लोगों ने जलभराव की शिकायत की। जलभराव से ज्यादातर वेस्ट और साउथ-वेस्ट दिल्ली के कुछ इलाके प्रभावित रहे। यहां नजफगढ़ रोड, ढांसा रोड, सोम बाजार रोड, नजफगढ़ फिरनी रोड, बहादुरगढ़ बस स्टैंड के पास जलभराव की समस्या रही। हालांकि किसी भी अंडरपास में जलभराव की सूचना नहीं आई। PWD रिपोर्ट के अनुसार किसी भी स्थान पर पानी भरते ही उसे मोटर पंप से निकाल दिया जा रहा था। साउथ दिल्ली में कस्तूरबा नगर के पास BRT कॉरिडोर पर पानी भरा था। लेकिन, शाम 7 बजे तक यहां से पानी की निकासी कर दी गई थी। ईस्ट दिल्ली में सीलमपुर ओल्ड जीटी रोड और नॉर्थ में मुंडका रोड पर जलभराव की शिकायत लोगों ने दर्ज कराई। कुल मिलाकर 23 जगहों पर जलभराव की शिकायत लोगों से मिली। हालांकि ज्यादातर अंडरपास नॉर्थ दिल्ली में है, जहां जलभराव की समस्या होती है। लेकिन, शुक्रवार को ऐसी समस्या किसी अंडरपास में नहीं रही।

Rain brings with it the usual

Serpentine traffic jams, widespread waterlogging again dampen the relief that late afternoon rain brings to Delhi

Jasjeev Gandhiok

letters@hindustantimes.com

NEW DELHI: Brief, but intense, spells of rain lashed the city on Friday evening leading yet again to widespread waterlogging and traffic congestion. People on their way back home from work were greeted with packed roads as peak-hour traffic was thrown out of gear.

Delhi will be on a "yellow alert" over the weekend with light to moderate rain on the cards, according to a forecast by the India Meteorological Department (IMD).

Serpentine jams, meanwhile, were reported by commuters on several pockets of key arterial roads, including the Ring Road and Outer Ring Road.

Congestion was also reported in areas such as Sewa Marg, Nahar Singh Marg, Uttam Nagar, Sarita Vihar to Kalindi Kunj, and Khanpur Road near Sainik Farms, traffic police said. Some commuters, meanwhile, reported congestion at Raja Dhir Sen Marg, Moti Nagar Metro station, NH48 to Gurugram, Shiv Murti Dhoola Kuan, Bhishma Pitamah Marg and Mukarba Chowk among others.

The Delhi Traffic Police issued advisories, saying traffic was affected on Rohtak Road on both carriageways from Tikri border to Peeragarhi and vice versa. The traffic police advised commuters to avoid these routes and try to commute via UER-II, Najafgarh-Nangloi Road to reach Peeragarhi. A cluster bus also broke down on a waterlogged stretch on the Najafgarh-Phirni Road.

The combination of waterlogging and congestion — a perennial mess that plagues Delhi every monsoon — pointed to a crumbling infrastructure once again. An array of issues includ-



A group of people in the rain on Kartavya Path on Friday; (below) a waterlogged stretch on NH 48 in Gurugram.

ing inadequate de-silting of drains, encroachment on public infrastructure like drain covers and footpaths, and unauthorised construction deteriorate the situation every year.

Between 5.30pm and 8.30pm, Safdarjung, representative of Delhi's weather, recorded 14mm of rain, while Palam recorded 29.6mm of rain, Najafgarh 37.5mm and Mayur Vihar 28mm, IMD data showed.

From 6am to 6pm, the central control room of MCD received 17 calls about waterlogging and five about uprooted trees.

Meanwhile, an interplay of patchy rain and good wind speed kept Delhi's average air quality index (AQI) reading in the "satisfactory" for 13th consecutive day. The city's average 24-hour average AQI was 60, according to the Central Pollution Control Board's national bulletin. On

Thursday, Delhi recorded its cleanest air day of this year at 53, also "satisfactory".

The last time Delhi had a similar streak was last July when 13 consecutive "satisfactory" air days between July 5 and 17 were recorded.

Forecasts from the India Meteorological Department (IMD) show that more rain is in store for Delhi over the weekend. Light to moderate showers is expected to continue across Delhi-NCR on Saturday and Sunday, which will likely allow the clean air streak to prevail.

Delhi's maximum temperature stood at 34.8°C, which was a degree above normal. The minimum stood at 26.6°C, around normal for this time of year. The maximum is likely to hover around 33°C on Saturday, while the minimum could be around 27°C, IMD said.

